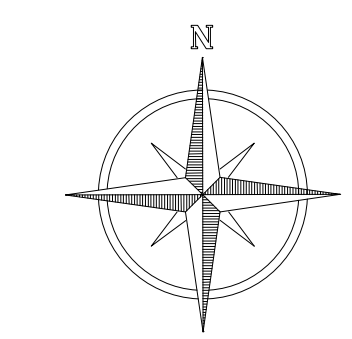


LEGENDA

	CURVAS DE NÍVEL		POSTES EXISTENTES
	ÁRVORES EXISTENTES		



COORDENADAS GEOGRÁFICAS

LATITUDE	LONGITUDE
1°17'45.51"S	48°10'24.01"O

NOTAS

- MEDIDAS EM METROS.
- VERIFICAR DETALHES CONSTRUTIVOS
- EM CASO DE CONFLITO DE INFORMAÇÕES ENTRE O PROJETO GRÁFICO E O MEMORIAL DESCRITIVO, PREVALECE A INFORMAÇÃO CONTIDA NOS DESENHOS.
- NBR 9050 - NORMA DE ACESSIBILIDADE.
- LEI DE ACESSIBILIDADE Nº 13.146/2015.

REFERÊNCIAS:

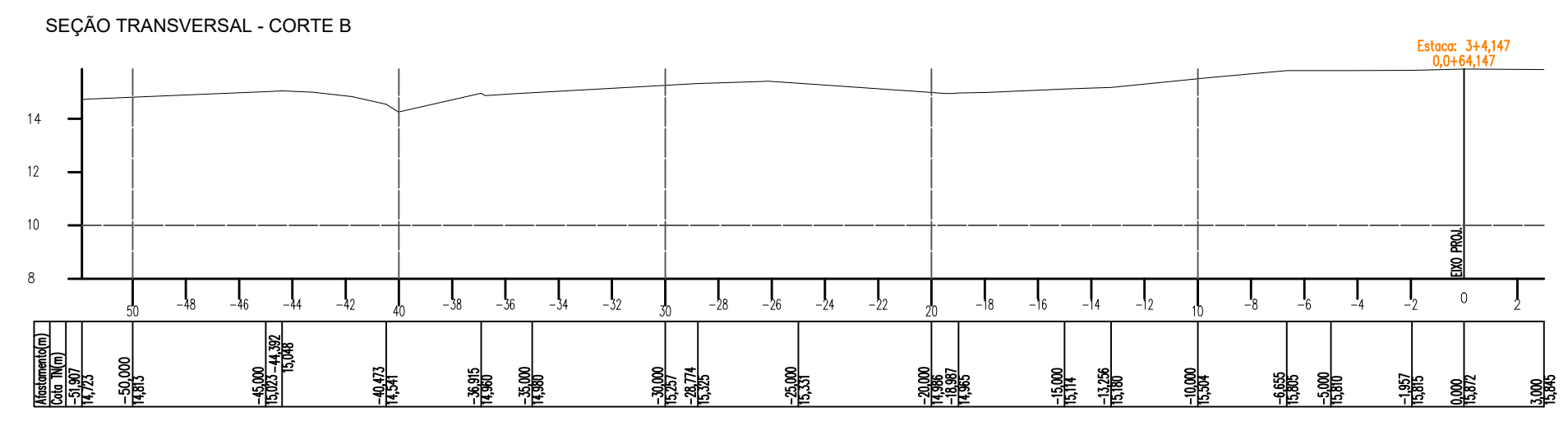
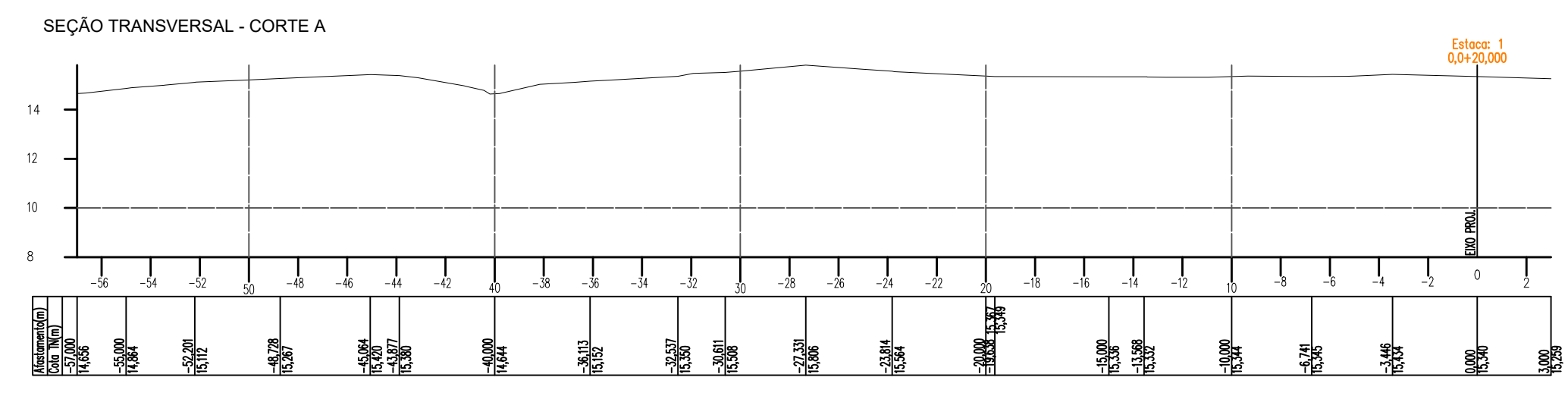
- PLANILHA DE QUANTITATIVOS
- MEMORIAL DESCRITIVO E ESPECIFICAÇÕES TÉCNICAS

Obs: NBR 1272:2006 da ABNT (Associação Brasileira de Normas Técnicas) área construída é a área total coberta de uma edificação

CARIMBO:

PROPRIETÁRIO: PREFEITURA MUNICIPAL DE SANTA IZABEL DO PARÁ/PA

PROJETO: ARO[®] MARUZA BAPTISTA - CAU/28510-2/PA
 Santa Izabel do Pará
 Arquiteta
 CAU - A 28510-2



Levantamento Topográfico
Escala 1/350

PLOTAGEM

RENAS	ESP	COR
RED	0.1	PRETO
YELL	0.2	PRETO
GRN	0.3	PRETO
CYAN	0.4	PRETO
BLUE	0.5	PRETO
MAGE	0.6	PRETO
BLAC	0.2	PRETO
INZA 8	0.05	PRETO
INZA 9	0.2	PRETO
10	0.2	10
11	0.6	BLAC
20	0.5	20
80	0.5	80
130	0.5	130
160	0.5	160
210	0.5	210

MARUZA BAPTISTA
ARQUITETURA E URBANISMO

TEL: 91-994459487
/ 91-33550070 / 0080
E-MAIL: maruzabap@gmail.com

PREFEITURA MUNICIPAL DE SANTA IZABEL DO PARÁ

ASSUNTO: REFORMA DO COMPLEXO ESPORTIVO MANOEL SILVA, NO MUNICÍPIO DE SANTA IZABEL DO PARÁ

LOCAL: BR 316 ENTRE AVENIDA ANTÔNIO LEMOS - BAIRRO ARATANHA SANTA IZABEL DO PARÁ/PA

CONTEUDO: FONTE INTERATIVA E MONUMENTO LEVANTAMENTO TOPOGRÁFICO

DESENHO CAD: MNB AMORAS

DATA: JUNHO/2022

ESCALA: INDICADA

PRONALFA

ARQ
22/40

DIRETOS RESERVADOS. SE NÃO FOR INDICADO, A AUTORIA É DE TODAS AS PARTES DO PROJETO. TODAS AS MEDIDAS SÃO EM METROS. A ALTERAÇÃO SEM AUTORIZAÇÃO DE SEU AUTOR, É CONSIDERADA ILÍCITA E RESPONSABILIDADE PROPRIA DO USUÁRIO.